

Untersuchungsgebiet

DBL 4 – GE Patersdorf
Wittenzellner KG

Digitale Topographische Karte

Bericht Nr. 3201599

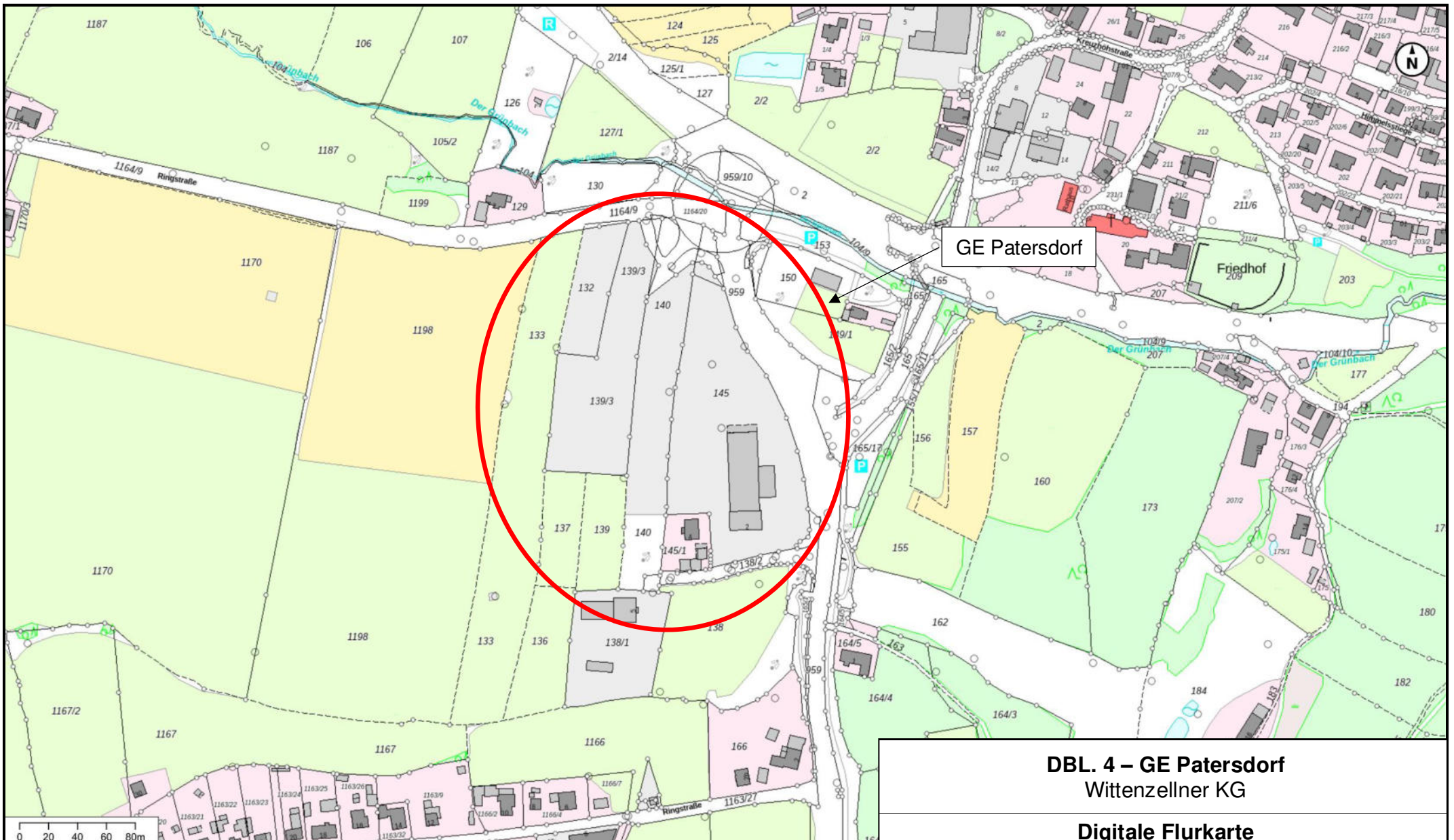
Anlage 1.1

Datum: 18.02.2021

Maßstab: siehe Balken

Bearbeiter: Alfons Gettinger M. Eng.





GE Patersdorf

DBL 4 – GE Patersdorf
Wittenzellner KG

Digitale Flurkarte

Bericht Nr. 3201599

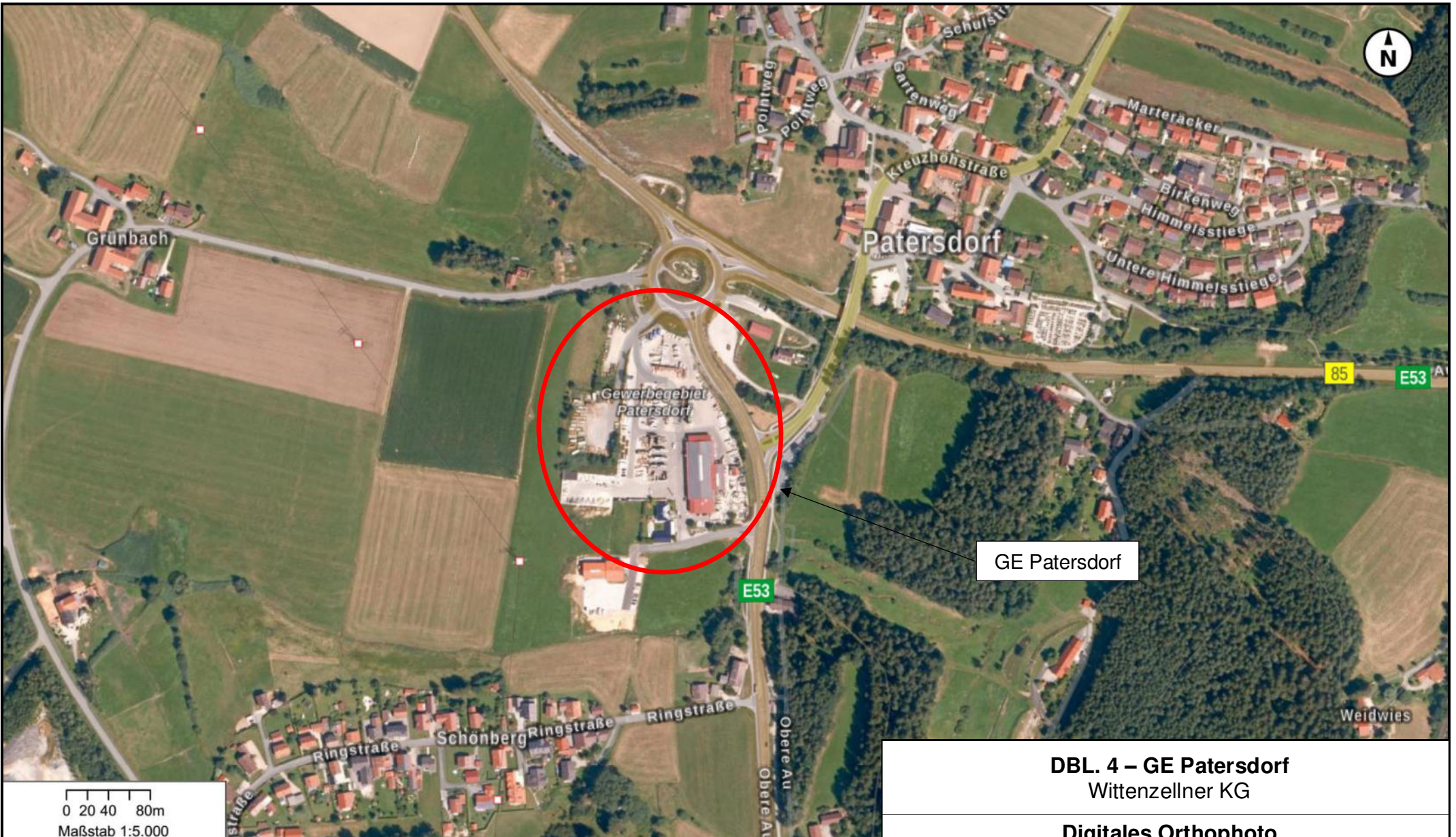
Anlage 1.2

Datum: 18.02.2021

Maßstab: siehe Balken


Bearbeiter: Alfons Geltinger M. Eng.



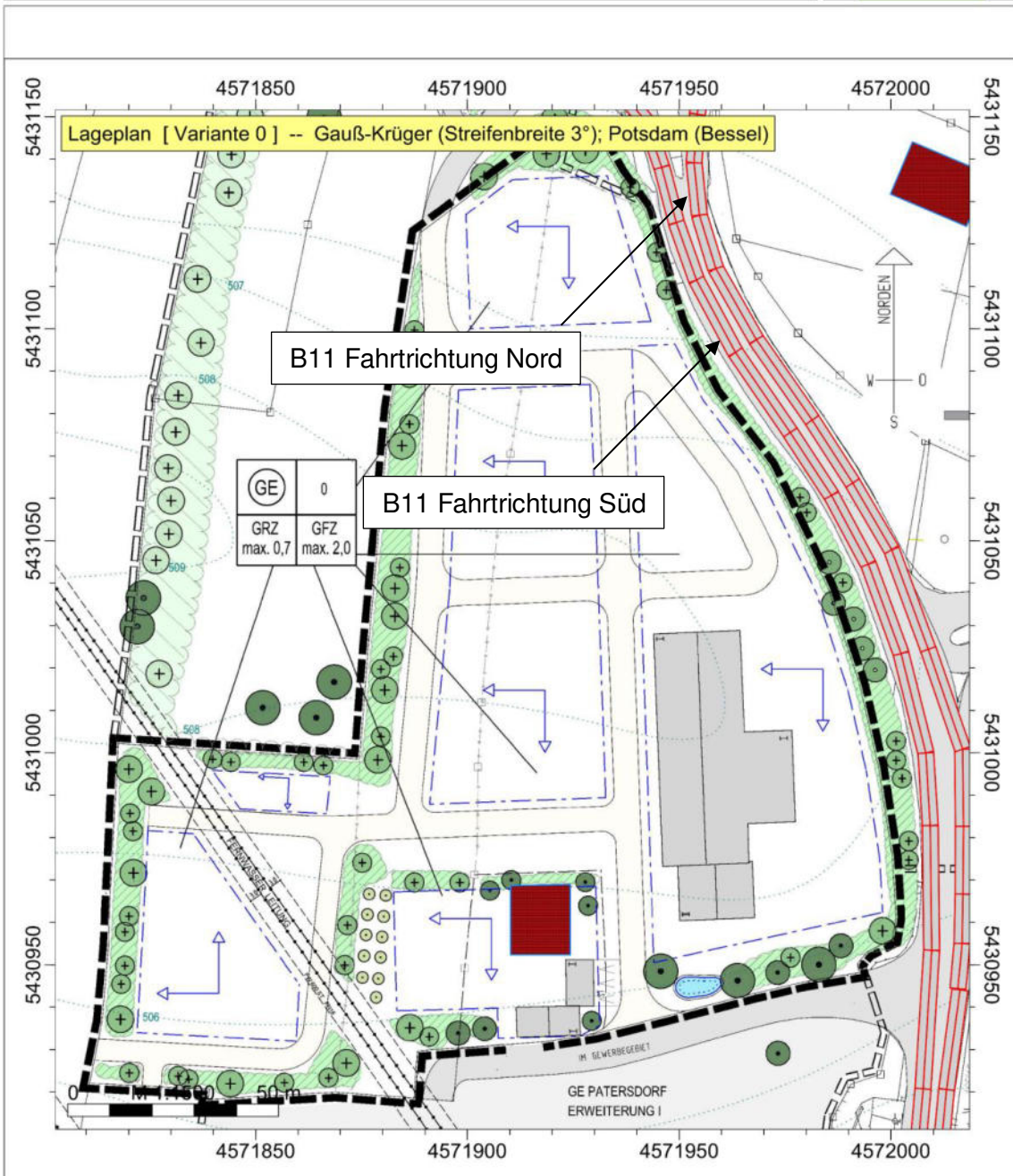


0 20 40 80m
 Maßstab 1:5.000

GE Patersdorf

DBL. 4 – GE Patersdorf Wittenzellner KG	
Digitales Orthophoto	
Bericht Nr. 3201599	
Anlage 1.3	
Datum: 18.02.2021	
Maßstab: siehe Balken	
Bearbeiter: Alfons Geltinger M. Eng.	

DBL. 4 - GE Patersdorf



IFB Eigenschenk GmbH
Alfons Geltinger

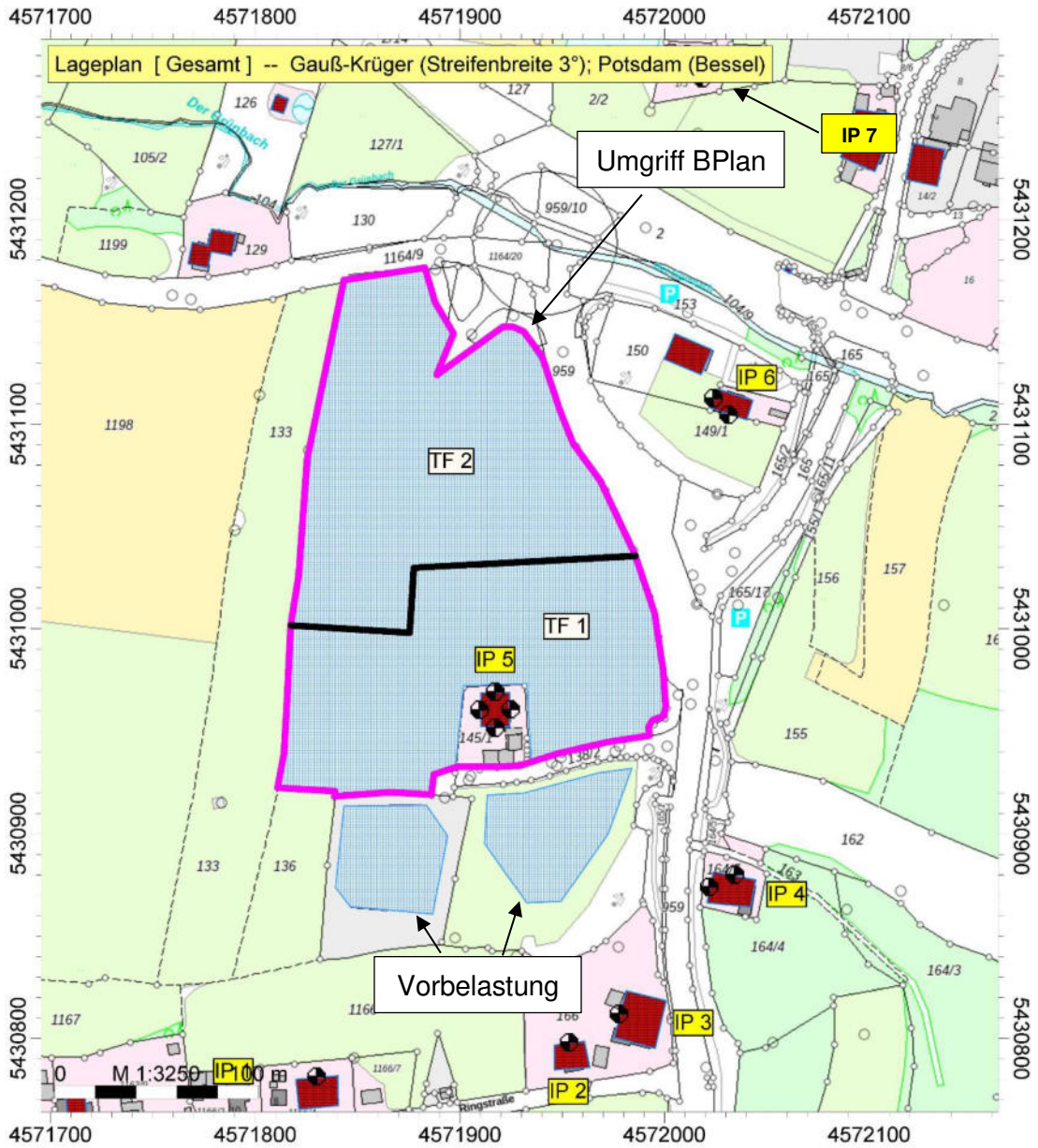
DBL. 4 - GE Patersdorf

Auftrag Nr. 3201599

Legende

- Gebäude
- Straße /RLS-90

DBL. 4 - GE Patersdorf



IFB Eigenschenk GmbH
Alfons Geltinger

DBL. 4 - GE Patersdorf

Auftrag Nr. 3201599

Legende

- Abtrennung Teilflächen
- Immissionspunkt
- Gebäude
- Flächen-SQ/DIN 45691
- Umgriff BPlan