

Immissionsberechnung - Verkehrslärm
Punktberechnung - kurze Liste
Einstellung: Referenzeinstellung
Beurteilung nach 16. BImSchV (2021)

Überschreitungen der Immissionsrenzwerte nach 16. BImSchV
Überschreitungen der Orientierungswerte nach DIN 18005

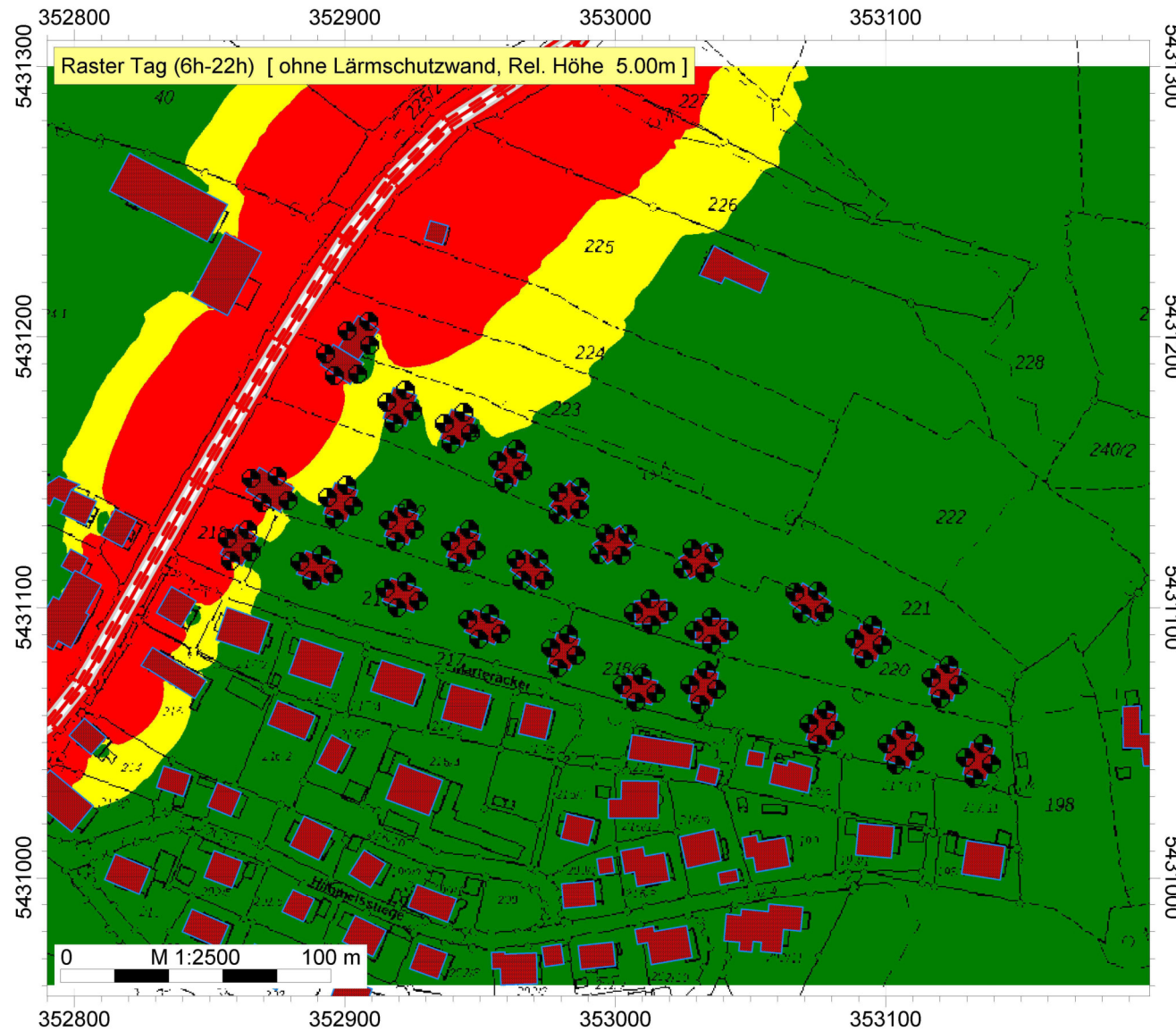
		Tag (6h-22h)			Nacht (22h-6h)		
		Grenzwert	ohne LSW	mit LSW	Grenzwert	ohne LSW	mit LSW
			12	8		25	18
			25	18		44	37
		IRW	L r,A	L r,A	IRW	L r,A	L r,A
		[dB]	[dB]	[dB]	[dB]	[dB]	[dB]
IPkt153	Parzelle 1 1 EG S/W	59	56	53	49	50	47
IPkt154	Parzelle 1 1 OG1S/W	59	58	56	49	52	50
IPkt155	Parzelle 1 2 EG S/O	59	37	37	49	31	31
IPkt156	Parzelle 1 2 OG1S/O	59	41	41	49	35	35
IPkt157	Parzelle 1 3 EG N/O	59	57	48	49	51	42
IPkt158	Parzelle 1 3 OG1N/O	59	59	54	49	53	48
IPkt159	Parzelle 1 4 EG N/W	59	62	54	49	56	48
IPkt160	Parzelle 1 4 OG1N/W	59	63	63	49	57	57
IPkt161	Parzelle 2 1 EG Nord	59	50	45	49	44	39
IPkt162	Parzelle 2 1 OG1Nord	59	51	47	49	45	41
IPkt163	Parzelle 2 2 EG Ost	59	40	40	49	34	34
IPkt164	Parzelle 2 2 OG1Ost	59	43	43	49	37	37
IPkt165	Parzelle 2 3 EG Süd	59	45	45	49	39	39
IPkt166	Parzelle 2 3 OG1Süd	59	46	46	49	40	40
IPkt167	Parzelle 2 4 EG West	59	50	46	49	44	40
IPkt168	Parzelle 2 4 OG1West	59	52	48	49	46	42
IPkt137	Parzelle 3 1 EG Nord	59	46	44	49	40	38
IPkt138	Parzelle 3 1 OG1Nord	59	48	47	49	42	41
IPkt139	Parzelle 3 2 EG Ost	59	43	43	49	37	37
IPkt140	Parzelle 3 2 OG1Ost	59	45	45	49	39	39
IPkt141	Parzelle 3 3 EG Süd	59	42	41	49	36	35
IPkt142	Parzelle 3 3 OG1Süd	59	43	43	49	37	37
IPkt143	Parzelle 3 4 EG West	59	44	42	49	38	36
IPkt144	Parzelle 3 4 OG1West	59	46	45	49	40	39
IPkt129	Parzelle 4 1 EG Nord	59	48	48	49	42	42
IPkt130	Parzelle 4 1 OG1Nord	59	50	50	49	44	44
IPkt131	Parzelle 4 2 EG Ost	59	31	31	49	25	25
IPkt132	Parzelle 4 2 OG1Ost	59	36	36	49	30	30
IPkt133	Parzelle 4 3 EG Süd	59	39	39	49	33	33
IPkt134	Parzelle 4 3 OG1Süd	59	41	41	49	35	35
IPkt135	Parzelle 4 4 EG West	59	45	45	49	39	39
IPkt136	Parzelle 4 4 OG1West	59	48	48	49	42	42
IPkt121	Parzelle 5 1 EG Nord	59	48	47	49	42	41
IPkt122	Parzelle 5 1 OG1Nord	59	50	50	49	44	44
IPkt123	Parzelle 5 2 EG Ost	59	30	30	49	24	24
IPkt124	Parzelle 5 2 OG1Ost	59	35	35	49	29	29
IPkt125	Parzelle 5 3 EG Süd	59	37	37	49	31	31
IPkt126	Parzelle 5 3 OG1Süd	59	39	39	49	33	33
IPkt127	Parzelle 5 4 EG West	59	45	45	49	39	39
IPkt128	Parzelle 5 4 OG1West	59	49	49	49	43	43
IPkt113	Parzelle 6 1 EG N/O	59	49	49	49	43	43
IPkt114	Parzelle 6 1 OG1N/O	59	51	51	49	45	45
IPkt115	Parzelle 6 2 EG S/O	59	31	31	49	25	25
IPkt116	Parzelle 6 2 OG1S/O	59	36	36	49	30	30
IPkt117	Parzelle 6 3 EG S/W	59	38	35	49	32	29
IPkt118	Parzelle 6 3 OG1S/W	59	41	39	49	35	33
IPkt119	Parzelle 6 4 EG N/W	59	48	48	49	42	42
IPkt120	Parzelle 6 4 OG1N/W	59	51	51	49	45	45
IPkt105	Parzelle 7 1 EG Nord	59	51	50	49	45	44
IPkt106	Parzelle 7 1 OG1Nord	59	52	52	49	46	46
IPkt107	Parzelle 7 2 EG Ost	59	38	38	49	32	32
IPkt108	Parzelle 7 2 OG1Ost	59	43	43	49	37	37
IPkt109	Parzelle 7 3 EG Süd	59	40	36	49	34	30
IPkt110	Parzelle 7 3 OG1Süd	59	41	39	49	35	33
IPkt111	Parzelle 7 4 EG West	59	50	49	49	44	44
IPkt112	Parzelle 7 4 OG1West	59	51	51	49	45	45
IPkt097	Parzelle 8 1 EG Nord	59	51	50	49	45	44
IPkt098	Parzelle 8 1 OG1Nord	59	52	51	49	46	45
IPkt099	Parzelle 8 2 EG Ost	59	40	40	49	34	34
IPkt100	Parzelle 8 2 OG1Ost	59	45	45	49	39	39
IPkt101	Parzelle 8 3 EG Süd	59	42	37	49	36	31
IPkt102	Parzelle 8 3 OG1Süd	59	44	40	49	38	34
IPkt103	Parzelle 8 4 EG West	59	50	49	49	44	43

IPkt104	Parzelle 8 4 OG1West	59	51	50	49	45	44
IPkt089	Parzelle 9 1 EG Nord	59	53	50	49	47	45
IPkt090	Parzelle 9 1 OG1Nord	59	55	52	49	49	46
IPkt091	Parzelle 9 2 EG Ost	59	40	40	49	34	34
IPkt092	Parzelle 9 2 OG1Ost	59	45	45	49	39	39
IPkt093	Parzelle 9 3 EG Süd	59	45	39	49	39	33
IPkt094	Parzelle 9 3 OG1Süd	59	46	42	49	40	36
IPkt095	Parzelle 9 4 EG West	59	53	49	49	47	43
IPkt096	Parzelle 9 4 OG1West	59	55	51	49	49	46
IPkt145	Parzelle 10 1 EG N/O	59	58	53	49	52	47
IPkt146	Parzelle 10 1 OG1N/O	59	60	59	49	54	53
IPkt147	Parzelle 10 2 EG S/O	59	45	45	49	39	39
IPkt148	Parzelle 10 2 OG1S/O	59	46	46	49	40	40
IPkt149	Parzelle 10 3 EG S/W	59	58	51	49	52	45
IPkt150	Parzelle 10 3 OG1S/W	59	59	59	49	53	53
IPkt151	Parzelle 10 4 EG N/W	59	64	58	49	58	52
IPkt152	Parzelle 10 4 OG1N/W	59	65	65	49	59	59
IPkt001	Parzelle 11_1/2 1 EG N/O	59	62	62	49	56	56
IPkt002	Parzelle 11_1/2 1 OG1N/O	59	63	63	49	57	57
IPkt003	Parzelle 11_1/2 2 EG S/O	59	46	46	49	40	40
IPkt004	Parzelle 11_1/2 2 OG1S/O	59	50	50	49	44	44
IPkt007	Parzelle 11_1/2 4 EG N/W	59	64	61	49	58	55
IPkt008	Parzelle 11_1/2 4 OG1N/W	59	65	64	49	59	58
IPkt009	Parzelle 11_2/2 1 EG N/W	59	65	60	49	59	54
IPkt010	Parzelle 11_2/2 1 OG1N/W	59	65	65	49	59	59
IPkt011	Parzelle 11_2/2 2 EG S/W	59	58	54	49	52	48
IPkt012	Parzelle 11_2/2 2 OG1S/W	59	60	58	49	54	52
IPkt013	Parzelle 11_2/2 3 EG S/O	59	48	48	49	42	42
IPkt014	Parzelle 11_2/2 3 OG1S/O	59	50	50	49	44	44
IPkt017	Parzelle 12 1 EG Nord	59	56	56	49	50	50
IPkt018	Parzelle 12 1 OG1Nord	59	57	57	49	51	51
IPkt019	Parzelle 12 2 EG Ost	59	50	50	49	44	44
IPkt020	Parzelle 12 2 OG1Ost	59	51	51	49	45	45
IPkt021	Parzelle 12 3 EG Süd	59	49	46	49	43	40
IPkt022	Parzelle 12 3 OG1Süd	59	52	49	49	46	43
IPkt023	Parzelle 12 4 EG West	59	55	54	49	49	48
IPkt024	Parzelle 12 4 OG1West	59	57	56	49	51	50
IPkt025	Parzelle 13 1 EG Nord	59	55	55	49	49	49
IPkt026	Parzelle 13 1 OG1Nord	59	56	56	49	50	50
IPkt027	Parzelle 13 2 EG Ost	59	41	41	49	35	35
IPkt028	Parzelle 13 2 OG1Ost	59	44	44	49	38	38
IPkt029	Parzelle 13 3 EG Süd	59	45	41	49	39	35
IPkt030	Parzelle 13 3 OG1Süd	59	47	44	49	41	38
IPkt031	Parzelle 13 4 EG West	59	55	55	49	49	49
IPkt032	Parzelle 13 4 OG1West	59	56	56	49	50	50
IPkt033	Parzelle 14 1 EG Nord	59	54	54	49	48	48
IPkt034	Parzelle 14 1 OG1Nord	59	54	54	49	48	48
IPkt035	Parzelle 14 2 EG Ost	59	34	34	49	28	28
IPkt036	Parzelle 14 2 OG1Ost	59	40	40	49	34	34
IPkt037	Parzelle 14 3 EG Süd	59	42	40	49	36	34
IPkt038	Parzelle 14 3 OG1Süd	59	45	42	49	39	36
IPkt039	Parzelle 14 4 EG West	59	53	53	49	47	47
IPkt040	Parzelle 14 4 OG1West	59	54	53	49	48	47
IPkt041	Parzelle 15 1 EG N/O	59	52	52	49	46	46
IPkt042	Parzelle 15 1 OG1N/O	59	53	53	49	47	47
IPkt043	Parzelle 15 2 EG S/O	59	32	32	49	26	26
IPkt044	Parzelle 15 2 OG1S/O	59	35	35	49	29	29
IPkt045	Parzelle 15 3 EG S/W	59	40	38	49	34	32
IPkt046	Parzelle 15 3 OG1S/W	59	43	41	49	37	35
IPkt047	Parzelle 15 4 EG N/W	59	52	52	49	46	46
IPkt048	Parzelle 15 4 OG1N/W	59	53	53	49	47	47
IPkt049	Parzelle 16 1 EG S/W	59	41	39	49	35	33
IPkt050	Parzelle 16 1 OG1S/W	59	45	44	49	39	38
IPkt051	Parzelle 16 2 EG S/O	59	31	31	49	25	25
IPkt052	Parzelle 16 2 OG1S/O	59	36	36	49	30	30
IPkt053	Parzelle 16 3 EG N/O	59	51	51	49	45	45
IPkt054	Parzelle 16 3 OG1N/O	59	51	51	49	45	45
IPkt055	Parzelle 16 4 EG N/W	59	50	49	49	44	43
IPkt056	Parzelle 16 4 OG1N/W	59	51	51	49	45	45
IPkt065	Parzelle 17 1 EG West	59	45	44	49	39	38
IPkt066	Parzelle 17 1 OG1West	59	49	49	49	43	43
IPkt067	Parzelle 17 2 EG Süd	59	30	30	49	24	24
IPkt068	Parzelle 17 2 OG1Süd	59	34	34	49	28	28
IPkt069	Parzelle 17 3 EG Ost	59	41	41	49	35	35

IPkt070	Parzelle 17 3 OG1Ost	59	42	42	49	36	36
IPkt071	Parzelle 17 4 EG Nord	59	47	47	49	41	41
IPkt072	Parzelle 17 4 OG1Nord	59	49	49	49	43	43
IPkt169	Parzelle 18 1 EG Nord	59	46	46	49	40	40
IPkt170	Parzelle 18 1 OG1Nord	59	48	48	49	42	42
IPkt171	Parzelle 18 2 EG Ost	59	29	29	49	23	23
IPkt172	Parzelle 18 2 OG1Ost	59	34	34	49	28	28
IPkt173	Parzelle 18 3 EG Süd	59	33	33	49	27	27
IPkt174	Parzelle 18 3 OG1Süd	59	37	37	49	31	31
IPkt175	Parzelle 18 4 EG West	59	47	47	49	41	41
IPkt176	Parzelle 18 4 OG1West	59	49	49	49	43	43
IPkt177	Parzelle 19 1 EG Nord	59	43	43	49	37	37
IPkt178	Parzelle 19 1 OG1Nord	59	46	46	49	40	40
IPkt179	Parzelle 19 2 EG Ost	59	29	29	49	23	23
IPkt180	Parzelle 19 2 OG1Ost	59	34	34	49	28	28
IPkt181	Parzelle 19 3 EG Süd	59	29	29	49	23	23
IPkt182	Parzelle 19 3 OG1Süd	59	33	33	49	27	27
IPkt183	Parzelle 19 4 EG West	59	44	44	49	38	38
IPkt184	Parzelle 19 4 OG1West	59	47	46	49	41	40
IPkt073	Parzelle 20 1 EG Nord	59	46	46	49	40	40
IPkt074	Parzelle 20 1 OG1Nord	59	49	48	49	43	42
IPkt075	Parzelle 20 2 EG Ost	59	30	30	49	24	24
IPkt076	Parzelle 20 2 OG1Ost	59	36	36	49	30	30
IPkt077	Parzelle 20 3 EG Süd	59	29	29	49	23	23
IPkt078	Parzelle 20 3 OG1Süd	59	34	33	49	28	27
IPkt079	Parzelle 20 4 EG West	59	48	48	49	42	42
IPkt080	Parzelle 20 4 OG1West	59	49	49	49	43	43
IPkt057	Parzelle 21 1 EG N/W	59	50	50	49	44	44
IPkt058	Parzelle 21 1 OG1N/W	59	51	51	49	45	45
IPkt059	Parzelle 21 2 EG N/O	59	48	48	49	42	42
IPkt060	Parzelle 21 2 OG1N/O	59	48	48	49	43	43
IPkt061	Parzelle 21 3 EG S/O	59	31	31	49	25	25
IPkt062	Parzelle 21 3 OG1S/O	59	36	36	49	30	30
IPkt063	Parzelle 21 4 EG S/W	59	48	48	49	42	42
IPkt064	Parzelle 21 4 OG1S/W	59	49	49	49	43	43
IPkt081	Parzelle 22 1 EG N/O	59	48	48	49	42	42
IPkt082	Parzelle 22 1 OG1N/O	59	49	49	49	43	43
IPkt083	Parzelle 22 2 EG S/O	59	30	30	49	24	24
IPkt084	Parzelle 22 2 OG1S/O	59	37	37	49	31	31
IPkt085	Parzelle 22 3 EG S/W	59	35	35	49	29	29
IPkt086	Parzelle 22 3 OG1S/W	59	38	38	49	32	32
IPkt087	Parzelle 22 4 EG N/W	59	49	49	49	43	43
IPkt088	Parzelle 22 4 OG1N/W	59	49	49	49	43	43
IPkt185	Parzelle 23 1 EG Nord	59	47	47	49	41	41
IPkt186	Parzelle 23 1 OG1Nord	59	48	48	49	42	42
IPkt187	Parzelle 23 2 EG Ost	59	29	29	49	23	23
IPkt188	Parzelle 23 2 OG1Ost	59	35	35	49	29	29
IPkt189	Parzelle 23 3 EG Süd	59	29	29	49	23	23
IPkt190	Parzelle 23 3 OG1Süd	59	33	33	49	27	27
IPkt191	Parzelle 23 4 EG West	59	44	44	49	38	38
IPkt192	Parzelle 23 4 OG1West	59	47	47	49	41	41
IPkt193	Parzelle 24 1 EG Nord	59	46	46	49	40	40
IPkt194	Parzelle 24 1 OG1Nord	59	46	46	49	40	40
IPkt195	Parzelle 24 2 EG Ost	59	27	27	49	21	21
IPkt196	Parzelle 24 2 OG1Ost	59	33	33	49	27	27
IPkt197	Parzelle 24 3 EG Süd	59	28	28	49	22	22
IPkt198	Parzelle 24 3 OG1Süd	59	32	32	49	26	26
IPkt199	Parzelle 24 4 EG West	59	44	44	49	38	38
IPkt200	Parzelle 24 4 OG1West	59	46	46	49	40	40
IPkt217	Parzelle 25 1 EG Nord	59	36	36	49	30	30
IPkt218	Parzelle 25 1 OG1Nord	59	42	42	49	36	36
IPkt219	Parzelle 25 2 EG Ost	59	26	26	49	20	20
IPkt220	Parzelle 25 2 OG1Ost	59	30	30	49	24	24
IPkt221	Parzelle 25 3 EG Süd	59	26	26	49	20	20
IPkt222	Parzelle 25 3 OG1Süd	59	31	31	49	25	25
IPkt223	Parzelle 25 4 EG West	59	40	40	49	34	34
IPkt224	Parzelle 25 4 OG1West	59	43	43	49	37	37
IPkt209	Parzelle 26 1 EG Nord	59	42	42	49	36	36
IPkt210	Parzelle 26 1 OG1Nord	59	44	44	49	38	38
IPkt211	Parzelle 26 2 EG Ost	59	26	26	49	20	20
IPkt212	Parzelle 26 2 OG1Ost	59	30	30	49	25	24
IPkt213	Parzelle 26 3 EG Süd	59	27	27	49	21	21
IPkt214	Parzelle 26 3 OG1Süd	59	31	31	49	25	25
IPkt215	Parzelle 26 4 EG West	59	43	43	49	37	37

IPkt216	Parzelle 26 4 OG1West	59	45	45	49	39	39
IPkt201	Parzelle 27 1 EG Nord	59	46	46	49	40	40
IPkt202	Parzelle 27 1 OG1Nord	59	47	47	49	41	41
IPkt203	Parzelle 27 2 EG Ost	59	27	27	49	21	21
IPkt204	Parzelle 27 2 OG1Ost	59	32	32	49	26	26
IPkt205	Parzelle 27 3 EG Süd	59	28	28	49	22	22
IPkt206	Parzelle 27 3 OG1Süd	59	32	32	49	26	26
IPkt207	Parzelle 27 4 EG West	59	45	45	49	39	39
IPkt208	Parzelle 27 4 OG1West	59	46	46	49	40	40

Bebauungsplan "WA Marteräcker - Erweiterung I"



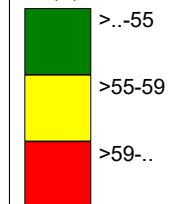
IFB Eigenschenk GmbH
Dipl.-Ing. (FH) F. Holzinger

WA Marteräcker
Patersdorf

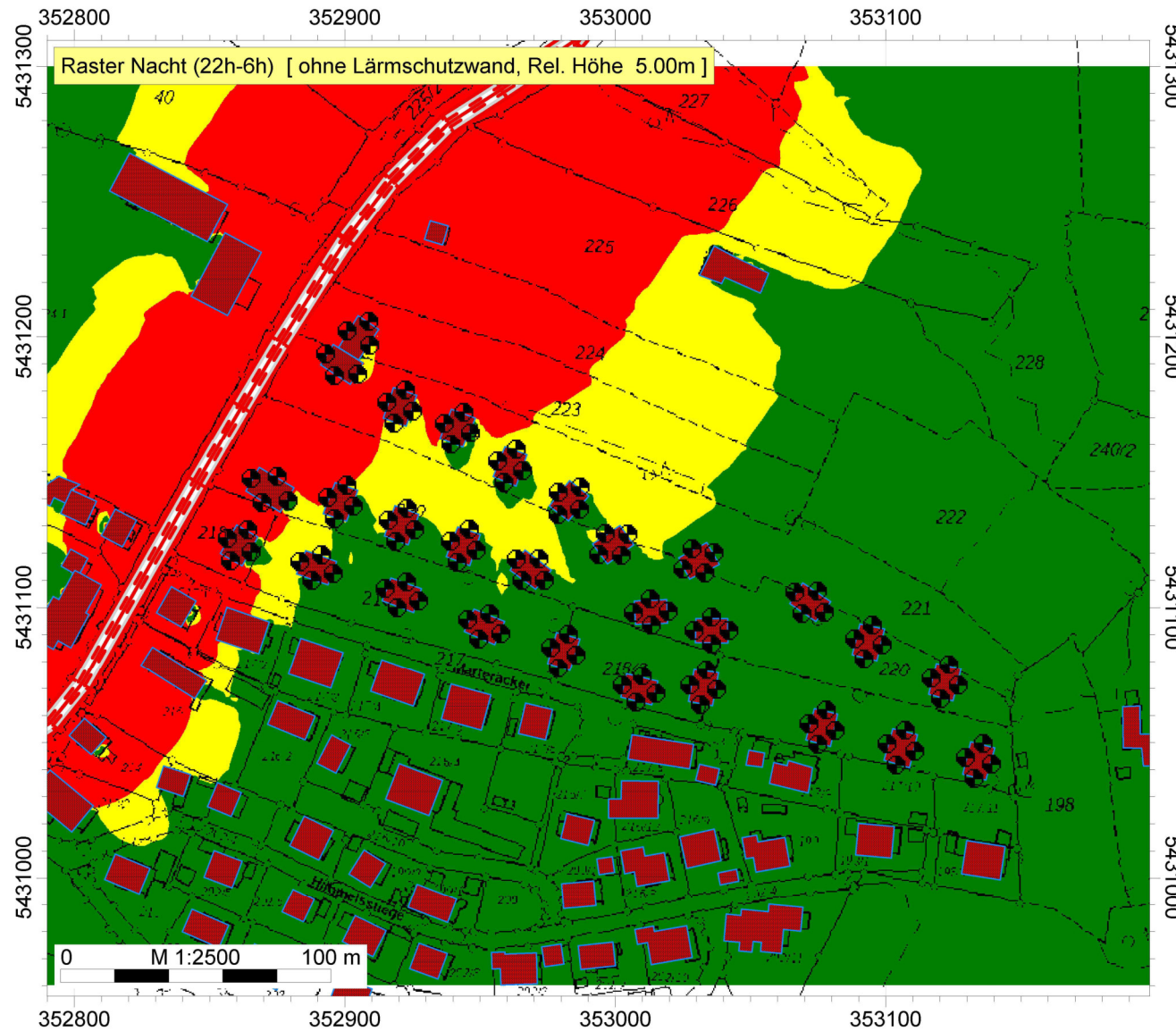
Legende

- Höhenpunkt
- Höhenlinie
- Immissionspunkt
- Gebäude
- Straße /RLS-19

Tag (6h-22h)
Pegel
dB(A)



Bebauungsplan "WA Marteräcker - Erweiterung I"



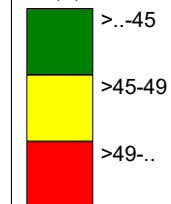
IFB Eigenschenk GmbH
Dipl.-Ing. (FH) F. Holzinger

WA Marteräcker
Patersdorf

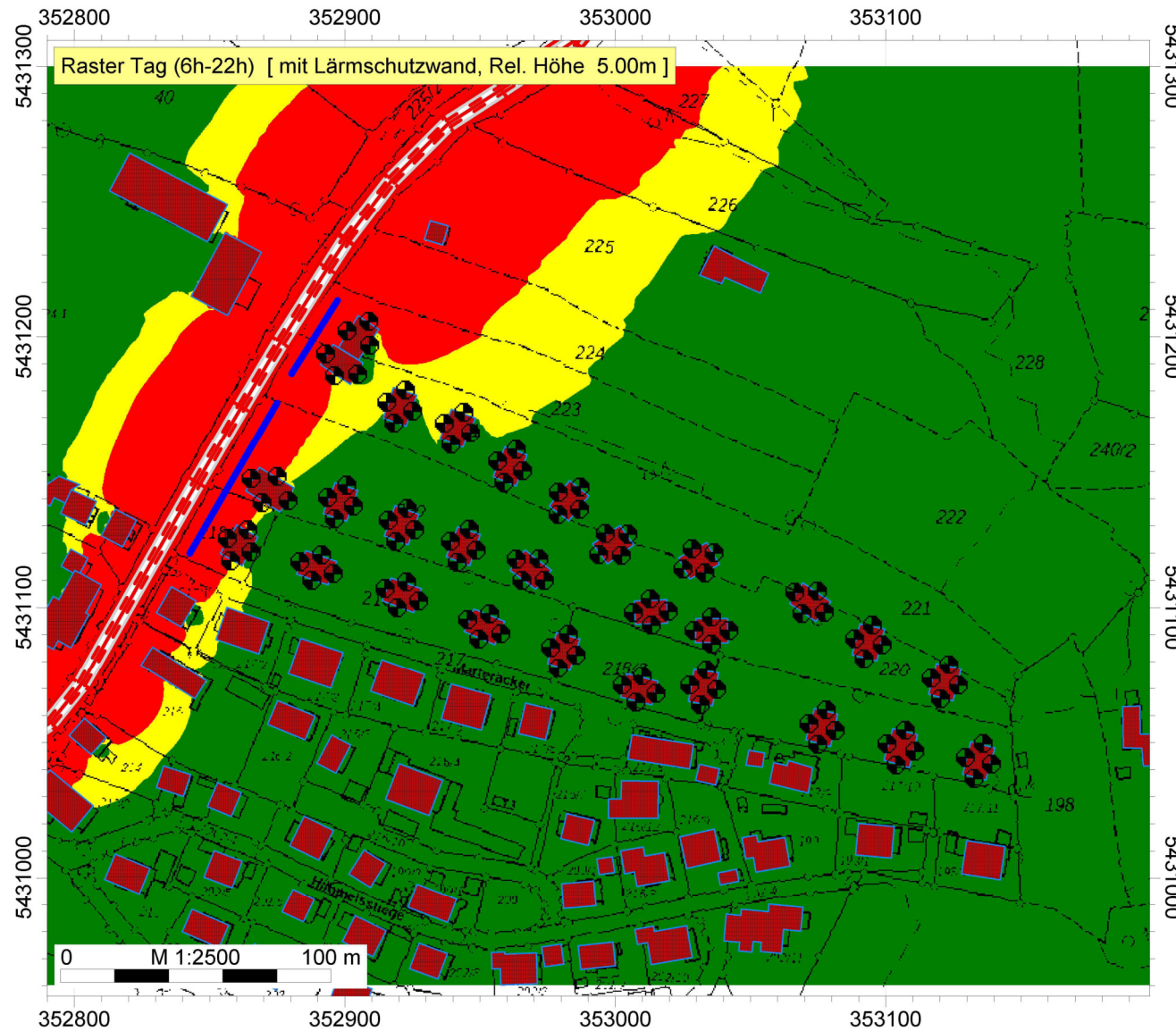
Legende

- △ Höhenpunkt
- Höhenlinie
- ⊗ Immissionspunkt
- Gebäude
- Straße /RLS-19

Nacht (22h-6h)
Pegel
dB(A)



Bebauungsplan "WA Marteräcker - Erweiterung I"



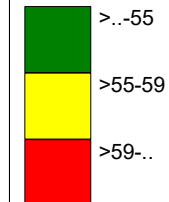
IFB Eigenschenk
GmbH
Dipl.-Ing. (FH) F.
Holzinger

WA Marteräcker
Patersdorf

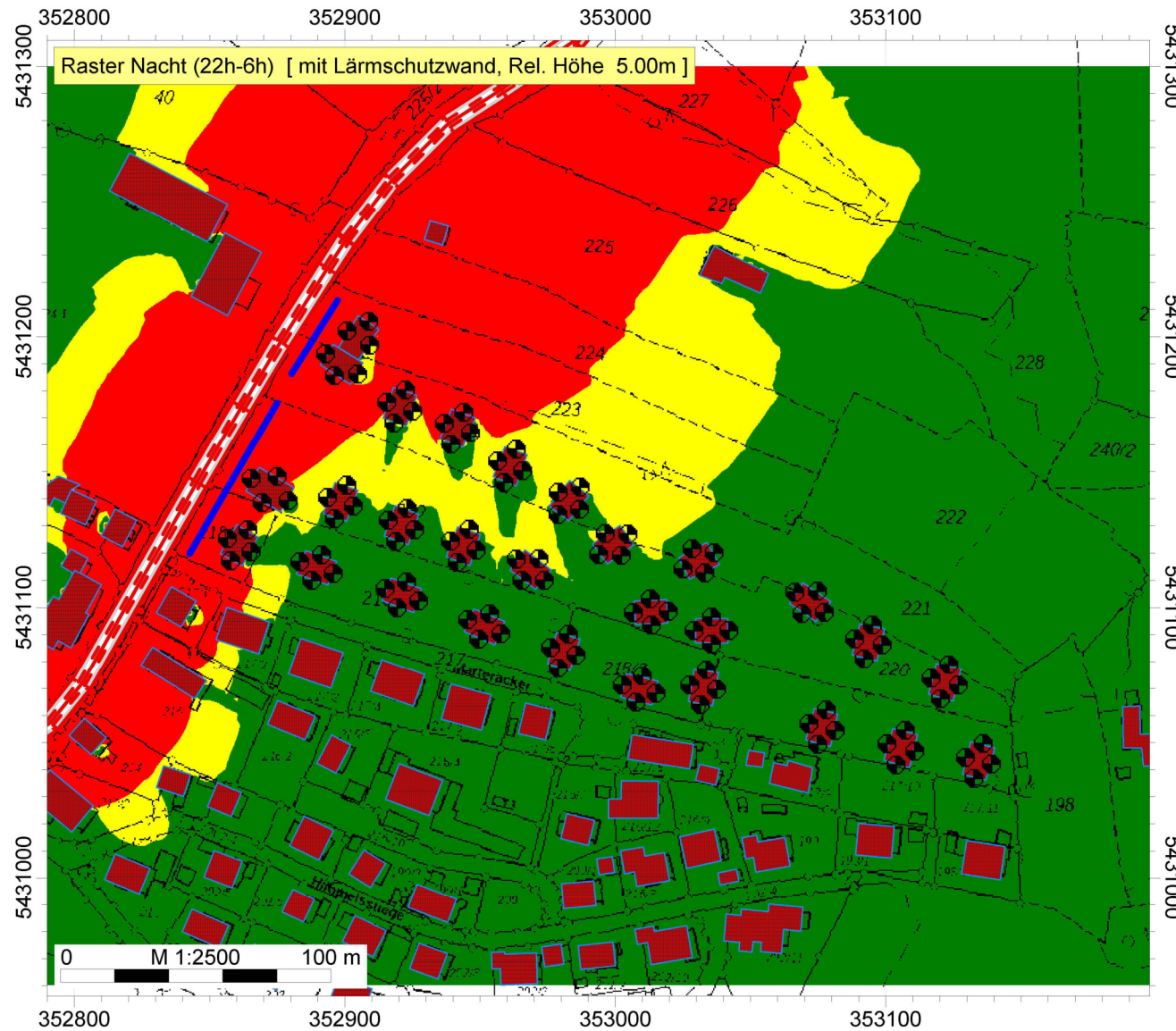
Legende

- ◊ Höhenpunkt
- Höhenlinie
- ⊗ Immissionspunkt
- Lärmschutzwand (WAND)
- Gebäude
- Straße /RLS-19

Tag (6h-22h)
Pegel
dB(A)



Bebauungsplan "WA Marteräcker - Erweiterung I"



IFB Eigenschenk GmbH
Dipl.-Ing. (FH) F. Holzinger

WA Marteräcker
Patersdorf

Legende

- ◊ Höhenpunkt
- Höhenlinie
- ⊗ Immissionspunkt
- Lärmschutzwand (WAND)
- Gebäude
- Straße /RLS-19

Nacht (22h-6h)
Pegel
dB(A)

