

Immissionsberechnung - Verkehrslärm
Punktberechnung - kurze Liste
Einstellung: Referenzeinstellung
Beurteilung nach 16. BImSchV (2021)

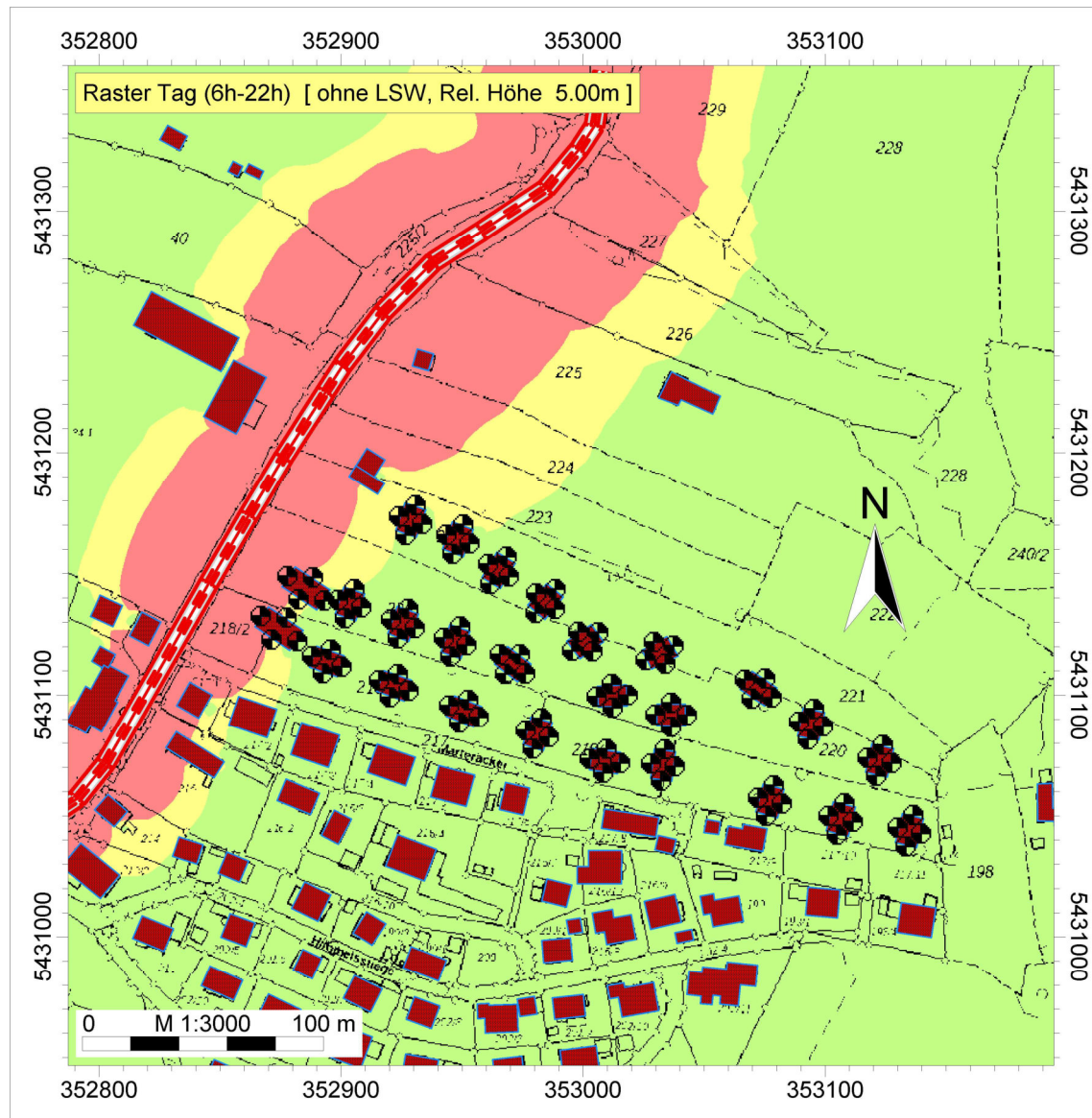
		Tag (6h-22h)			Nacht (22h-6h)		
		Grenzwert	ohne LSW	mit LSW	Grenzwert	ohne LSW	mit LSW
Überschreitungen der Immissionsgrenzwerte nach 16. BImSchV			4	2		4	4
Überschreitungen der Orientierungswerte nach DIN 1800			15	12		23	19
		IRW	L r,A	L r,A	IRW	L r,A	L r,A
		[dB]	[dB]	[dB]	[dB]	[dB]	[dB]
IPkt001	Parzelle 1 EG S/W	59	56	53	49	47	45
IPkt002	Parzelle 1 1.OG S/W	59	58	57	49	49	49
IPkt003	Parzelle 1 EG S/O	59	36	36	49	28	28
IPkt004	Parzelle 1 1.OG S/O	59	41	41	49	33	33
IPkt005	Parzelle 1 EG N/O	59	54	51	49	46	43
IPkt006	Parzelle 1 1.OG N/O	59	56	56	49	48	48
IPkt007	Parzelle 1 EG N/W	59	61	58	49	53	50
IPkt008	Parzelle 1 1.OG N/W	59	63	63	49	55	55
IPkt009	Parzelle 2 EG Nord	59	49	47	49	41	39
IPkt010	Parzelle 2 1.OG Nord	59	50	49	49	42	41
IPkt011	Parzelle 2 EG Ost	59	43	43	49	35	35
IPkt012	Parzelle 2 1.OG Ost	59	45	45	49	37	37
IPkt013	Parzelle 2 EG Süd	59	49	48	49	40	39
IPkt014	Parzelle 2 1.OG Süd	59	50	49	49	42	41
IPkt015	Parzelle 2 EG West	59	50	49	49	42	41
IPkt016	Parzelle 2 1.OG West	59	51	51	49	43	42
IPkt017	Parzelle 3 EG Nord	59	46	45	49	38	37
IPkt018	Parzelle 3 1.OG Nord	59	48	47	49	40	39
IPkt019	Parzelle 3 EG Ost	59	41	41	49	33	33
IPkt020	Parzelle 3 1.OG Ost	59	45	45	49	37	37
IPkt021	Parzelle 3 EG Süd	59	44	44	49	36	36
IPkt022	Parzelle 3 1.OG Süd	59	46	45	49	37	37
IPkt023	Parzelle 3 EG West	59	47	47	49	39	39
IPkt024	Parzelle 3 1.OG West	59	49	49	49	41	40
IPkt025	Parzelle 4 EG Nord	59	47	47	49	39	39
IPkt026	Parzelle 4 1.OG Nord	59	50	50	49	42	42
IPkt027	Parzelle 4 EG Ost	59	32	32	49	23	23
IPkt028	Parzelle 4 1.OG Ost	59	37	37	49	29	29
IPkt029	Parzelle 4 EG Süd	59	42	42	49	34	33
IPkt030	Parzelle 4 1.OG Süd	59	43	43	49	35	35
IPkt031	Parzelle 4 EG West	59	43	43	49	35	35
IPkt032	Parzelle 4 1.OG West	59	48	48	49	40	40
IPkt033	Parzelle 5 EG Nord	59	48	47	49	39	39
IPkt034	Parzelle 5 1.OG Nord	59	50	50	49	42	42
IPkt035	Parzelle 5 EG Ost	59	31	31	49	22	22
IPkt036	Parzelle 5 1.OG Ost	59	36	36	49	28	27
IPkt037	Parzelle 5 EG Süd	59	39	39	49	31	31
IPkt038	Parzelle 5 1.OG Süd	59	41	41	49	33	33
IPkt039	Parzelle 5 EG West	59	45	45	49	37	37
IPkt040	Parzelle 5 1.OG West	59	49	49	49	41	41
IPkt041	Parzelle 6 EG N/O	59	50	49	49	41	41
IPkt042	Parzelle 6 1.OG N/O	59	51	51	49	43	43
IPkt043	Parzelle 6 EG S/O	59	31	31	49	23	23
IPkt044	Parzelle 6 1.OG S/O	59	36	36	49	28	28
IPkt045	Parzelle 6 EG S/W	59	39	38	49	31	30
IPkt046	Parzelle 6 1.OG S/W	59	42	41	49	34	33
IPkt047	Parzelle 6 EG N/W	59	49	49	49	41	41
IPkt048	Parzelle 6 1.OG N/W	59	51	51	49	43	43
IPkt049	Parzelle 7 EG Nord	59	51	50	49	43	42
IPkt050	Parzelle 7 1.OG Nord	59	52	52	49	44	44
IPkt051	Parzelle 7 EG Ost	59	38	38	49	30	30
IPkt052	Parzelle 7 1.OG Ost	59	42	42	49	34	34
IPkt053	Parzelle 7 EG Süd	59	40	39	49	32	30
IPkt054	Parzelle 7 1.OG Süd	59	42	42	49	34	33
IPkt055	Parzelle 7 EG West	59	49	48	49	41	40

IPkt056	Parzelle 7 1.OG West	59	51	51	49	43	43
IPkt057	Parzelle 8 EG Nord	59	52	51	49	44	43
IPkt058	Parzelle 8 1.OG Nord	59	53	52	49	45	44
IPkt059	Parzelle 8 EG Ost	59	45	45	49	37	37
IPkt060	Parzelle 8 1.OG Ost	59	46	46	49	38	38
IPkt061	Parzelle 8 EG Süd	59	42	40	49	34	32
IPkt062	Parzelle 8 1.OG Süd	59	44	43	49	36	35
IPkt063	Parzelle 8 EG West	59	51	50	49	43	42
IPkt064	Parzelle 8 1.OG West	59	52	52	49	44	44
IPkt065	Parzelle 9 EG Nord	59	54	53	49	46	45
IPkt066	Parzelle 9 1.OG Nord	59	55	54	49	47	46
IPkt067	Parzelle 9 EG Ost	59	46	46	49	37	37
IPkt068	Parzelle 9 1.OG Ost	59	47	47	49	39	39
IPkt069	Parzelle 9 EG Süd	59	44	42	49	36	34
IPkt070	Parzelle 9 1.OG Süd	59	47	45	49	38	37
IPkt071	Parzelle 9 EG West	59	52	51	49	44	43
IPkt072	Parzelle 9 1.OG West	59	53	53	49	45	44
IPkt073	Parzelle 10 EG N/O	59	56	55	49	48	47
IPkt074	Parzelle 10 1.OG N/O	59	58	58	49	49	49
IPkt075	Parzelle 10 EG S/O	59	45	45	49	37	37
IPkt076	Parzelle 10 1.OG S/O	59	46	46	49	38	38
IPkt077	Parzelle 10 EG S/W	59	54	51	49	46	42
IPkt078	Parzelle 10 1.OG S/W	59	56	56	49	48	48
IPkt079	Parzelle 10 EG N/W	59	61	59	49	53	50
IPkt080	Parzelle 10 1.OG N/W	59	63	63	49	55	55
IPkt161	Parzelle 12 EG Nord	59	56	56	49	48	48
IPkt162	Parzelle 12 1.OG Nord	59	57	57	49	49	48
IPkt163	Parzelle 12 EG Ost	59	49	49	49	41	41
IPkt164	Parzelle 12 1.OG Ost	59	50	50	49	42	42
IPkt165	Parzelle 12 EG Süd	59	50	48	49	42	40
IPkt166	Parzelle 12 1.OG Süd	59	51	50	49	43	42
IPkt167	Parzelle 12 EG West	59	56	55	49	48	47
IPkt168	Parzelle 12 1.OG West	59	57	56	49	49	48
IPkt169	Parzelle 13 EG Nord	59	55	55	49	47	47
IPkt170	Parzelle 13 1.OG Nord	59	56	56	49	47	47
IPkt171	Parzelle 13 EG Ost	59	43	43	49	35	35
IPkt172	Parzelle 13 1.OG Ost	59	45	45	49	37	37
IPkt173	Parzelle 13 EG Süd	59	47	45	49	39	37
IPkt174	Parzelle 13 1.OG Süd	59	48	47	49	40	39
IPkt175	Parzelle 13 EG West	59	55	55	49	47	46
IPkt176	Parzelle 13 1.OG West	59	55	55	49	47	47
IPkt177	Parzelle 14 EG N/O	59	53	53	49	45	45
IPkt178	Parzelle 14 1.OG N/O	59	54	54	49	46	46
IPkt179	Parzelle 14 EG S/O	59	34	34	49	25	25
IPkt180	Parzelle 14 1.OG S/O	59	38	38	49	30	30
IPkt181	Parzelle 14 EG S/W	59	45	44	49	37	35
IPkt182	Parzelle 14 1.OG S/W	59	46	45	49	38	37
IPkt183	Parzelle 14 EG N/W	59	52	52	49	44	44
IPkt184	Parzelle 14 1.OG N/W	59	53	53	49	45	45
IPkt185	Parzelle 15 EG N/O	59	52	52	49	44	44
IPkt186	Parzelle 15 1.OG N/O	59	52	52	49	44	44
IPkt187	Parzelle 15 EG S/O	59	32	32	49	23	23
IPkt188	Parzelle 15 1.OG S/O	59	35	35	49	27	27
IPkt189	Parzelle 15 EG S/W	59	43	42	49	35	34
IPkt190	Parzelle 15 1.OG S/W	59	45	44	49	36	36
IPkt191	Parzelle 15 EG N/W	59	51	51	49	43	43
IPkt192	Parzelle 15 1.OG N/W	59	52	52	49	44	44
IPkt193	Parzelle 16 EG S/W	59	43	42	49	34	33
IPkt194	Parzelle 16 1.OG S/W	59	45	45	49	37	37
IPkt195	Parzelle 16 EG S/O	59	31	31	49	23	23
IPkt196	Parzelle 16 1.OG S/O	59	35	35	49	27	27
IPkt197	Parzelle 16 EG N/O	59	50	50	49	42	42
IPkt198	Parzelle 16 1.OG N/O	59	51	51	49	43	43
IPkt199	Parzelle 16 EG N/W	59	50	50	49	42	41
IPkt200	Parzelle 16 1.OG N/W	59	51	51	49	43	43
IPkt201	Parzelle 17 EG West	59	44	44	49	36	36

IPkt202	Parzelle 17 1.OG West	59	49	49	49	41	41
IPkt203	Parzelle 17 EG Süd	59	31	31	49	23	23
IPkt204	Parzelle 17 1.OG Süd	59	35	35	49	27	27
IPkt205	Parzelle 17 EG Ost	59	42	42	49	34	34
IPkt206	Parzelle 17 1.OG Ost	59	43	43	49	35	35
IPkt207	Parzelle 17 EG Nord	59	46	46	49	38	38
IPkt208	Parzelle 17 1.OG Nord	59	49	48	49	40	40
IPkt209	Parzelle 18 EG Nord	59	45	45	49	37	37
IPkt210	Parzelle 18 1.OG Nord	59	48	48	49	40	40
IPkt211	Parzelle 18 EG Ost	59	30	30	49	22	22
IPkt212	Parzelle 18 1.OG Ost	59	35	35	49	27	27
IPkt213	Parzelle 18 EG Süd	59	32	32	49	24	24
IPkt214	Parzelle 18 1.OG Süd	59	35	35	49	27	27
IPkt215	Parzelle 18 EG West	59	47	47	49	39	39
IPkt216	Parzelle 18 1.OG West	59	49	49	49	41	41
IPkt217	Parzelle 18 EG Nord	59	44	44	49	36	36
IPkt218	Parzelle 19 1.OG Nord	59	47	47	49	39	39
IPkt219	Parzelle 19 EG Ost	59	29	29	49	21	21
IPkt220	Parzelle 19 1.OG Ost	59	34	34	49	26	26
IPkt221	Parzelle 19 EG Süd	59	30	30	49	22	22
IPkt222	Parzelle 19 1.OG Süd	59	34	34	49	26	26
IPkt223	Parzelle 19 EG West	59	45	45	49	37	37
IPkt224	Parzelle 19 1.OG West	59	47	47	49	39	39
IPkt225	Parzelle 20 EG Nord	59	45	45	49	37	37
IPkt226	Parzelle 20 1.OG Nord	59	48	48	49	40	40
IPkt227	Parzelle 20 EG Ost	59	30	30	49	22	22
IPkt228	Parzelle 20 1.OG Ost	59	36	36	49	28	28
IPkt229	Parzelle 20 EG Süd	59	30	30	49	22	22
IPkt230	Parzelle 20 1.OG Süd	59	34	34	49	26	26
IPkt231	Parzelle 20 EG West	59	47	47	49	39	39
IPkt232	Parzelle 20 1.OG West	59	49	49	49	41	41
IPkt233	Parzelle 21 EG N/W	59	50	50	49	42	42
IPkt234	Parzelle 21 1.OG N/W	59	50	50	49	42	42
IPkt235	Parzelle 21 EG N/O	59	48	48	49	40	40
IPkt236	Parzelle 21 1.OG N/O	59	49	49	49	40	40
IPkt237	Parzelle 21 EG S/O	59	30	30	49	22	22
IPkt238	Parzelle 21 1.OG S/O	59	35	35	49	27	27
IPkt239	Parzelle 21 EG S/W	59	48	48	49	40	40
IPkt240	Parzelle 21 1.OG S/W	59	49	49	49	41	41
IPkt241	Parzelle 22 EG N/O	59	48	48	49	40	40
IPkt242	Parzelle 22 1.OG N/O	59	48	48	49	40	40
IPkt243	Parzelle 22 EG S/O	59	30	30	49	22	22
IPkt244	Parzelle 22 1.OG S/O	59	37	37	49	28	28
IPkt245	Parzelle 22 EG S/W	59	36	35	49	27	27
IPkt246	Parzelle 22 1.OG S/W	59	38	38	49	30	30
IPkt247	Parzelle 22 EG N/W	59	48	48	49	40	40
IPkt248	Parzelle 22 1.OG N/W	59	49	49	49	41	41
IPkt257	Parzelle 23 EG Nord	59	47	47	49	39	39
IPkt258	Parzelle 23 1.OG Nord	59	47	47	49	39	39
IPkt259	Parzelle 23 EG Ost	59	29	29	49	21	21
IPkt260	Parzelle 23 1.OG Ost	59	36	36	49	27	27
IPkt261	Parzelle 23 EG Süd	59	29	29	49	21	21
IPkt262	Parzelle 23 1.OG Süd	59	33	33	49	25	25
IPkt263	Parzelle 23 EG West	59	44	44	49	36	36
IPkt264	Parzelle 23 1.OG West	59	47	47	49	39	39
IPkt265	Parzelle 24 EG Nord	59	46	46	49	38	38
IPkt266	Parzelle 24 1.OG Nord	59	46	46	49	38	38
IPkt267	Parzelle 24 EG Ost	59	28	28	49	19	19
IPkt268	Parzelle 24 1.OG Ost	59	34	34	49	25	25
IPkt269	Parzelle 24 EG Süd	59	28	28	49	20	20
IPkt270	Parzelle 24 1.OG Süd	59	32	32	49	24	24
IPkt271	Parzelle 24 EG West	59	45	45	49	36	36
IPkt272	Parzelle 24 1.OG West	59	46	46	49	38	37
IPkt273	Parzelle 25 EG Nord	59	37	36	49	28	28
IPkt274	Parzelle 25 1.OG Nord	59	42	42	49	34	34
IPkt275	Parzelle 25 EG Ost	59	26	26	49	18	18

IPkt276	Parzelle 25 1.OG Ost	59	30	30	49	22	22
IPkt277	Parzelle 25 EG Süd	59	27	27	49	19	19
IPkt278	Parzelle 25 1.OG Süd	59	31	31	49	23	23
IPkt279	Parzelle 25 EG West	59	40	40	49	32	32
IPkt280	Parzelle 25 1.OG West	59	43	43	49	35	35
IPkt281	Parzelle 26 EG Nord	59	41	41	49	33	33
IPkt282	Parzelle 26 1.OG Nord	59	44	44	49	36	36
IPkt283	Parzelle 26 EG Ost	59	26	26	49	18	18
IPkt284	Parzelle 26 1.OG Ost	59	31	31	49	23	23
IPkt285	Parzelle 26 EG Süd	59	28	28	49	20	20
IPkt286	Parzelle 26 1.OG Süd	59	32	32	49	24	24
IPkt287	Parzelle 26 EG West	59	43	43	49	35	35
IPkt288	Parzelle 26 1.OG West	59	45	45	49	37	37
IPkt289	Parzelle 27 EG Nord	59	46	46	49	37	37
IPkt290	Parzelle 27 1.OG Nord	59	47	47	49	38	38
IPkt291	Parzelle 27 EG Ost	59	27	27	49	19	19
IPkt292	Parzelle 27 1.OG Ost	59	32	32	49	24	24
IPkt293	Parzelle 27 EG Süd	59	29	29	49	21	21
IPkt294	Parzelle 27 1.OG1Süd	59	33	33	49	25	25
IPkt295	Parzelle 27 EG West	59	45	45	49	37	37
IPkt296	Parzelle 27 1.OG West	59	46	46	49	38	38

Bebauungsplan "WA Marteräcker - Erweiterung I"



IFB Eigenschenk GmbH
Dipl.-Ing. (FH) F.
Holzinger

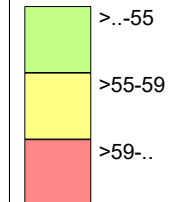
WA Marteräcker
Patersdorf

Auftragsnr.: 3230022

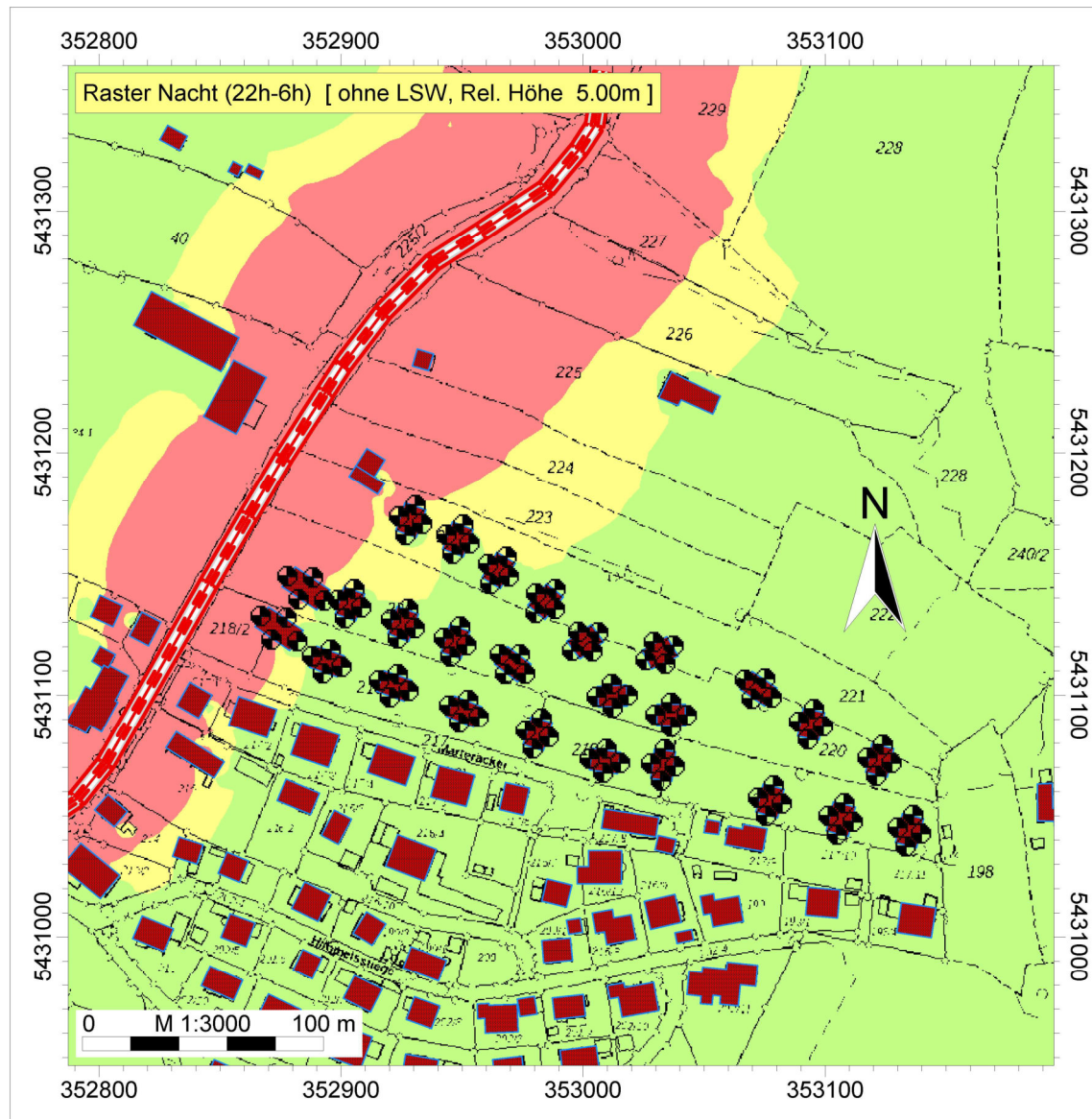
Legende

- Immissionspunkt
- Gebäude
- Straße /RLS-19

Tag (6h-22h)
Pegel
dB(A)



Bebauungsplan "WA Marteräcker - Erweiterung I"



IFB Eigenschenk GmbH
Dipl.-Ing. (FH) F.
Holzinger

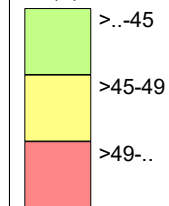
WA Marteräcker
Patersdorf

Auftragsnr.: 3230022

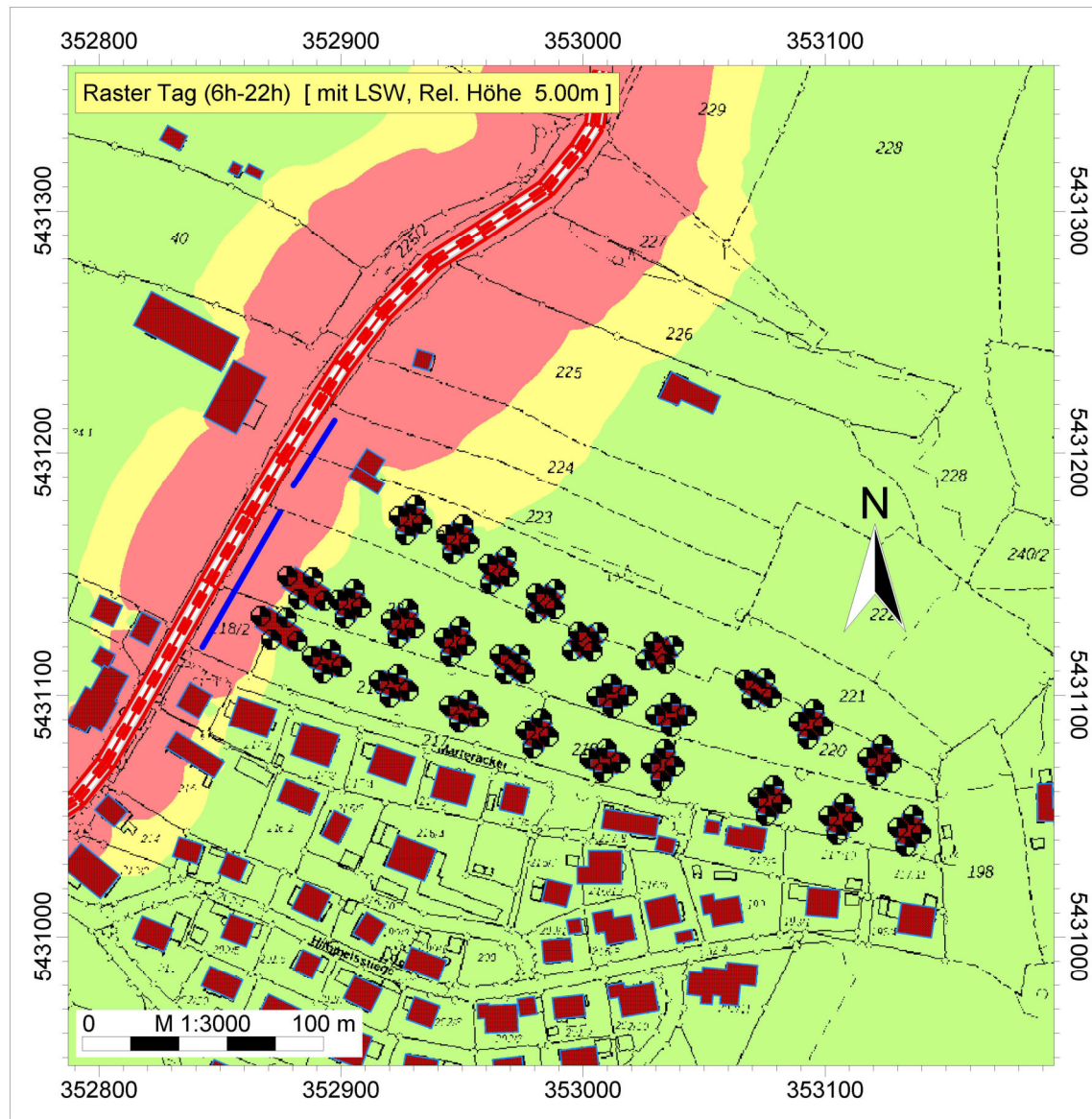
Legende

- Immissionspunkt
- Gebäude
- Straße /RLS-19

Nacht (22h-6h)
Pegel
dB(A)



Bebauungsplan "WA Marteräcker - Erweiterung I"



IFB Eigenschek GmbH
Dipl.-Ing. (FH) F.
Holzinger

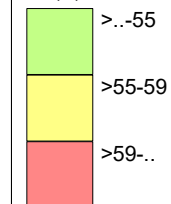
WA Marteräcker
Patersdorf

Auftragsnr.: 3230022

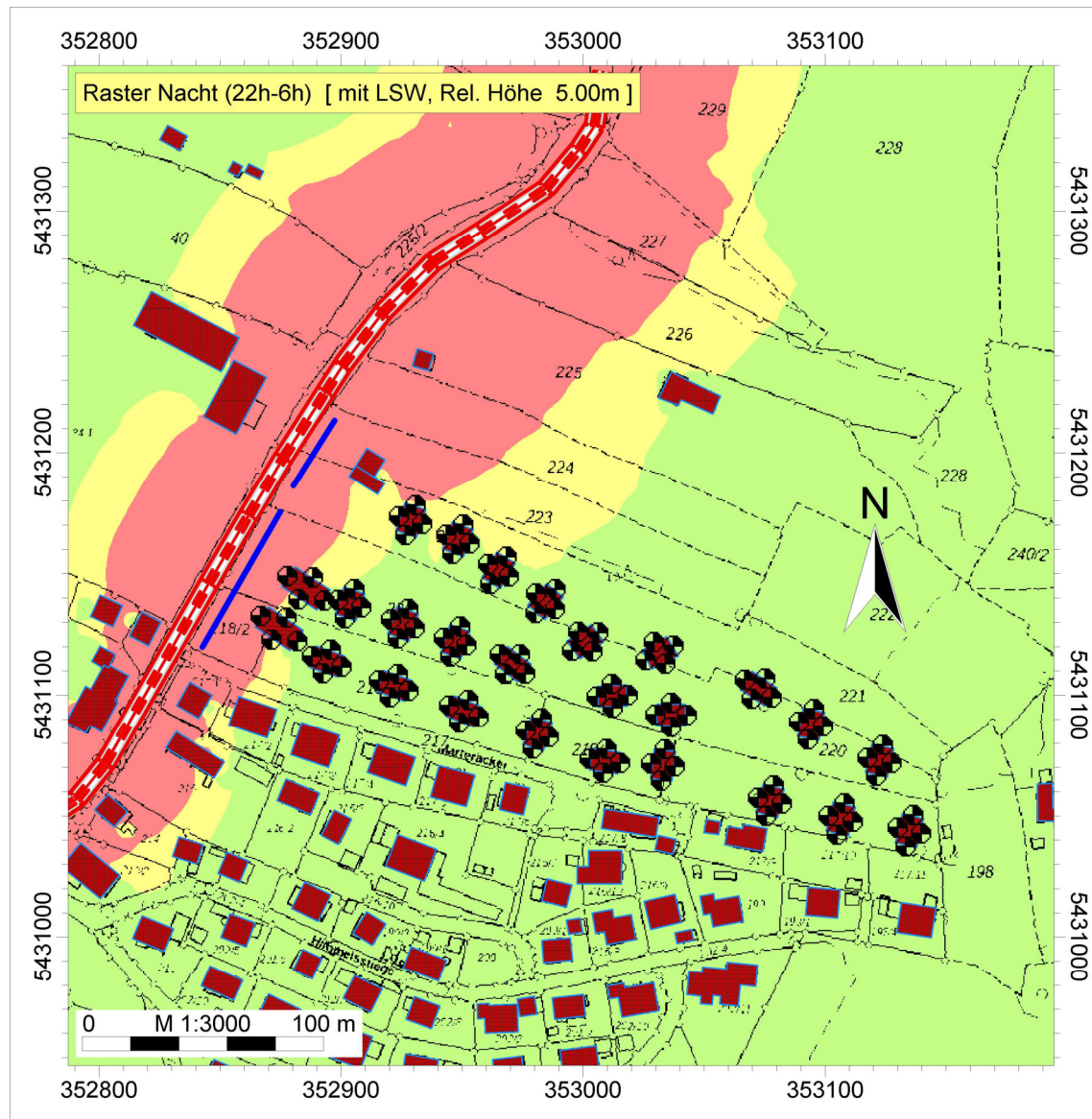
Legende

- Immissionspunkt
- Lärmschutzwand (WAND)
- Gebäude
- Straße /RLS-19

Tag (6h-22h)
Pegel
dB(A)



Bebauungsplan "WA Marteräcker - Erweiterung I"



IFB Eigenschenk GmbH
Dipl.-Ing. (FH) F.
Holzinger

WA Marteräcker
Patersdorf

Auftragsnr.: 3230022

Legende

- Immissionspunkt
- Lärmschutzwand (WAND)
- Gebäude
- Straße /RLS-19

Nacht (22h-6h)
Pegel
dB(A)

